

## ДОРОЖНЫЕ РАЗМЕТКИ И ИХ ХАРАКТЕРИСТИКИ

### 1. ГОРИЗОНТАЛЬНАЯ ДОРОЖНАЯ РАЗМЕТКА

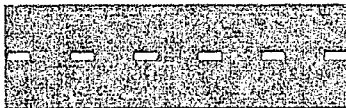
Горизонтальная разметка может быть постоянной или временной. Постоянная разметка имеет белый цвет, кроме линий 1.4, 1.10 и 1.17 желтого цвета, временная – оранжевый цвет.



1.1 – разделяет транспортные потоки противоположных направлений и обозначает границы полос движения в опасных местах на дорогах; обозначает границы проезжей части, на которые въезд запрещен; обозначает границы стояночных мест транспортных средств;




1.2.1 (сплошная линия) – обозначает край проезжей части;




1.2.2 - (прерывистая линия, у которой длина штрихов в 2 раза короче промежутков между ними) – обозначает край проезжей части на двухполосных дорогах;




1.3 – разделяет транспортные потоки противоположных направлений на дорогах, имеющих четыре полосы движения и более;




1.4 – обозначает места, где запрещена остановка. Применяется самостоятельно или в сочетании со знаком 3.27 и наносится у края проезжей части или по верху бордюра;



1.5 – разделяет транспортные потоки противоположных направлений на дорогах, имеющих две или три полосы; обозначает границы полос движения при наличии двух и более полос, предназначенных для движения в одном направлении;



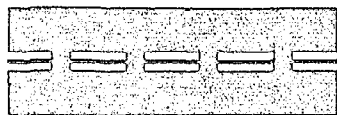
1.6 (линия приближения – прерывистая линия, у которой длина штрихов в 3 раза превышает промежутки между ними) – предупреждает о приближении к разметке 1.1 или 1.11, которая разделяет транспортные потоки противоположных или попутных направлений;



1.7 (прерывистая линия с короткими штрихами и равными им промежутками) – обозначает полосы движения в пределах перекрестка. Применяется для разметки зоны парковки;




1.8 (широкая прерывистая линия) – обозначает границу между полосой разгона или торможения и основной полосой проезжей части (на перекрестках, пересечениях дорог на разных уровнях, в зоне автобусных остановок и тому подобное);




1.9 – обозначает границы полос движения, на которых осуществляется реверсивное регулирование; разделяет транспортные потоки противоположных направлений (при выключенных реверсивных светофорах) на дорогах, где осуществляется реверсивное регулирование;




1.10 – обозначает места, где запрещена стоянка. Применяется самостоятельно или в сочетании со знаком 3.28 и наносится у края проезжей части или по верху бордюра;



1.11 – разделяет транспортные потоки противоположных или попутных направлений на участках дорог, где перестроение разрешено только из одной полосы; обозначает места, предназначенные для разворота, въезда и выезда со стояночных площадок и тому подобного, где движение разрешено только в одну сторону;



1.12 (стоп-линия) – указывает место, где водитель должен остановиться при наличии знака 2.5 или при запрещающем сигнале светофора (регулирущика);



1.13 – указывает место, где водитель должен при необходимости остановиться уступая дорогу транспортным средствам, движущимся по пересекаемой дороге;



1.14.1 ("зебра") – обозначает пешеходный переход;



1.14.2 "зебра со стрелами разметки" – обозначает пешеходный переход; стрелы разметки указывают направление движения пешеходов;




1.15 – обозначает место, где велосипедная дорожка пересекает проезжую часть;



1.16.1 – обозначает направляющие островки в местах разделения или слияния транспортных потоков;



1.16.2 – обозначает направляющие островки в местах разделения или слияния транспортных потоков;



1.16.3 – обозначают направляющие островки в местах разделения или слияния транспортных потоков;



1.17 – обозначает остановки маршрутных транспортных средств и стоянки такси;



1.18 – указывает разрешенные на перекрестке направления движения по полосам. Применяется самостоятельно или в сочетании со знаками 5.8.1, 5.8.2; разметка с изображением тупика наносится для указания того, что поворот на ближайшую проезжую часть запрещен; разметка, разрешающая поворот налево из крайней левой полосы, разрешает и разворот;



1.19 – предупреждает о приближении к сужению проезжей части (участков, где уменьшается количество полос движения в данном направлении) или к линиям разметки 1.1 или 1.11, разделяющим транспортные потоки противоположных направлений. В первом случае разметка 1.19 может применяться в сочетании со знаками 1.18.1—1.18.3;




1.20 – предупреждает о приближении к разметке 1.13;




1.21 (надпись «СТОП») – предупреждает о приближении к разметке 1.12, когда она применяется в сочетании со знаком 2.5;




1.22 – указывает номер дороги (маршрута);



1.23.1 – обозначает специальную полосу для маршрутных транспортных средств;



1.23.2 – обозначает пешеходную дорожку или пешеходную сторону велопешеходной дорожки;



1.23.3 – обозначает велосипедную дорожку, велосипедную сторону велопешеходной дорожки или полосу для велосипедистов;



1.24.1



1.24.2



1.24.3

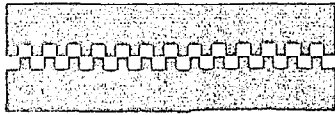


1.24.4

1.24.1 – 1.24.3 – дублирует соответствующие дорожные знаки и применяется совместно с ними.

1.24.4 – применяется для дублирования знака дополнительной информации таблички 7.28 «Фотовидеофиксация» и наносится в том же поперечном сечении дороги со знаком 7.28. На многополосных дорогах разметку 1.24.4 наносят на каждой полосе, за исключением случаев, когда фиксация осуществляется по выделенной полосе. Может применяться самостоятельно, при этом разметку 1.24.4 наносят вне населенного пункта не менее 300 м, а в населенном пункте не менее 100 м до начала участка дороги, на котором может осуществляться фиксация, и

далее через каждые 500 м на всем протяжении. При наличии примыканий или пересечений разметку 1.24.4 повторяют после каждого перекрестка.



1.25 - обозначает искусственную неровность на проезжей части.

Линии 1.1, 1.2.1, 1.3 пересекать запрещается.

Допускается пересечение линии 1.2.1, обозначающей край проезжей части и располагающейся справа от водителя, для остановки транспортного средства на обочине.

Линии 1.2.2, 1.5 - 1.8 пересекать разрешается с любой стороны.

Линию 1.9 при отсутствии реверсивных светофоров или когда они отключены разрешается пересекать, если она расположена справа от водителя; при включенных реверсивных светофорах - с любой стороны, если она разделяет полосы, по которым движение разрешено в одном направлении. При отключении реверсивных светофоров водитель должен немедленно перестроиться вправо за линию разметки 1.9;

Линию 1.9, разделяющую транспортные потоки противоположных направлений, при выключенных реверсивных светофорах пересекать запрещается.

Линию 1.11 разрешается пересекать со стороны прерывистой, а также со стороны сплошной, но только при завершении обгона или объезда.

В случаях когда значения дорожных знаков, в том числе временных (размещаемых на переносной опоре), и линий горизонтальной разметки противоречат друг другу либо разметка недостаточно различима, водители должны руководствоваться дорожными знаками. В случаях, когда линии временной разметки и линии постоянной разметки противоречат друг другу, водители должны руководствоваться линиями временной разметки.

## 2. ВЕРТИКАЛЬНАЯ ДОРОЖНАЯ РАЗМЕТКА

Вертикальная разметка в виде сочетания черных и белых полос на дорожных сооружениях и элементах оборудования дорог показывает их габариты и служит средством зрительного ориентирования.



2.1.1 - обозначает элементы дорожных сооружений (опор мостов, путепроводов, торцевых частей парапетов и тому подобного), когда эти

элементы представляют опасность для движущихся транспортных средств;



2.1.2 - обозначает элементы дорожных сооружений (опор мостов, путепроводов, торцевых частей парапетов и тому подобного), когда эти элементы представляют опасность для движущихся транспортных средств;



2.1.3 - обозначает элементы дорожных сооружений (опор мостов, путепроводов, торцевых частей парапетов и тому подобного), когда эти элементы представляют опасность для движущихся транспортных средств;



2.2 - обозначает нижний край пролетного строения тоннелей, мостов и путепроводов;



2.3 - обозначает круглые тумбы, установленные на разделительных полосах или островках безопасности;



2.4 - обозначает направляющие столбики, надолбы, опоры ограждений и тому подобное;



2.5 – обозначает боковые поверхности ограждений дорог на закруглениях малого радиуса, крутых спусках, других опасных участках;



2.6 – обозначает боковые поверхности ограждений дорог на других участках;



2.7 – обозначает бордюры на опасных участках и возвышающиеся островки безопасности.

## ДОРОЖНЫЕ ЗНАКИ

### 1. Предупреждающие знаки

 1.1. Железнодорожный переезд со шлагбаумом	 1.2. Железнодорожный переезд без шлагбаума	 1.3.1. Однопутная железная дорога	 1.3.2. Многопутная железная дорога	 1.4.1 1.4.2 1.4.3 1.4.4 1.4.5 1.4.6 Приближение к железнодорожному переезду		
 1.5. Пересечение с трамвайной линией	 1.6. Пересечение равнозначных дорог	 1.7. Пересечение с круговым движением	 1.8. Светофорное регулирование	 1.9. Разводной мост	 1.10. Выезд на набережную	
 1.11.1 Опасный поворот	 1.11.2	 1.12.1 Опасные повороты	 1.12.2	 1.13 Крутой спуск	 1.14 Крутой подъем	
 1.15 Скользкая дорога	 1.16 Неровная дорога	 1.17 Выброс гравия	 1.18.1	 1.18.2	 1.18.3	
 1.19 Двустороннее движение	 1.20 Пешеходный переход	 1.21 Дети	 1.22 Пересечение с велосипедной дорожкой	 1.23 Дорожные работы	 1.24 Перегон скота	
 1.25 Дикие животные	 1.26 Падение камней	 1.27 Боковой ветер	 1.28 Низколетящие самолеты	 1.29 Тоннель	 1.30 Иная опасность	
 1.31.1 1.31.2 1.31.3 Направление поворота		 1.32. Затор	 1.33 Опасная обочина	 1.34 Искусственная неровность	 1.35 Аварийно- опасный участок	

## 2. Знаки приоритета

 <p>2.1 Главная дорога</p>	 <p>2.2 Конец главной дороги</p>	 <p>2.3.1 Пересечение со второстепенной дорогой</p>			
 <p>2.3.2</p>	 <p>2.3.3</p>	 <p>2.3.4</p>	 <p>2.3.5</p>	 <p>2.3.6</p>	 <p>2.3.7</p>
<p>Примыкание второстепенной дороги</p> <p>2.3.2, 2.3.4, 2.3.6 - примыкание справа;      2.3.3, 2.3.5, 2.3.7 - примыкание слева ;</p>					
 <p>2.4 Уступите дорогу</p>	 <p>2.5 Движение без остановки запрещено</p>	 <p>2.6 Примущество встречного движения</p>	 <p>2.7 Примущество перед встречным движением</p>		

## 3. Запрещающие знаки

 <p>3.1 Въезд запрещен</p>	 <p>3.2 Движение запрещено</p>	 <p>3.3 Движение механических транспортных средств запрещено</p>	 <p>3.4 Движение грузовых автомобилей запрещено</p>	 <p>3.5 Движение мотоциклов запрещено</p>
 <p>3.6 Движение тракторов запрещено</p>	 <p>3.7 Движение с прицепом запрещено</p>	 <p>3.8 Движение гужевых повозок запрещено</p>	 <p>3.9 Движение на велосипедах запрещено</p>	 <p>3.10 Движение пешеходов запрещено</p>
 <p>3.11 Ограничение массы</p>	 <p>3.12 Ограничение массы, приходящейся на ось транспортного средства</p>	 <p>3.13 Ограничение высоты</p>	 <p>3.14 Ограничение ширины</p>	 <p>3.15 Ограничение длины</p>












 <p>3.16 Ограничение минимальной дистанции</p>	 <p>3.17.1 Таможня</p>	 <p>3.17.2 Опасность</p>	 <p>3.17.3 Контроль</p>	 <p>3.18.1 Поворот направо запрещен</p>
 <p>3.18.2 Поворот налево запрещен</p>	 <p>3.19 Разворот запрещен</p>	 <p>3.20, Обгон запрещен</p>	 <p>3.21 Конец зоны запрещения обгона</p>	 <p>3.22 Обгон грузовым автомобилям запрещен</p>
 <p>3.23 Конец зоны запрещения обгона грузовым автомобилям</p>	 <p>3.24 Ограничения максимальной скорости</p>	 <p>3.25 Конец зоны ограничения максимальной скорости</p>	 <p>3.26 Подача звукового сигнала запрещена</p>	 <p>3.27 Остановка запрещена</p>
 <p>3.28 Стоянка запрещена</p>	 <p>3.29 Стоянка запрещена по нечетным числам месяца</p>	 <p>3.30 Стоянка запрещена по четным числам месяца</p>	 <p>3.31 Конец зоны всех ограничений</p>	 <p>3.32 Движение транспортных средств с опасными грузами запрещено</p>
 <p>3.33 Движение транспортных средств с взрывчатыми и легковоспламеняющимися грузами запрещено</p>	 <p>3.34 Движение автобусов запрещено</p>		 <p>3.35 Конец зоны запрещения движения автобусов</p>	




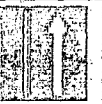


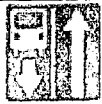






## 4. Предписывающие знаки











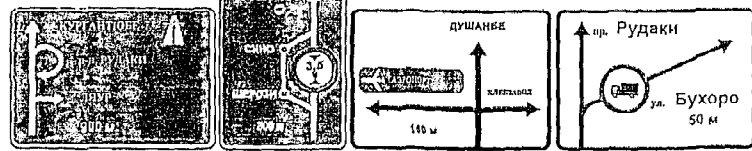
 <p>4.1.1 Движение прямо</p>	 <p>4.1.2 Движение направо</p>	 <p>4.1.3 Движение налево</p>	 <p>4.1.4 Движение прямо или направо</p>	 <p>4.1.5 Движение прямо или налево</p>	 <p>4.1.6 Движение направо или налево</p>
---	---	--	---	--	--

















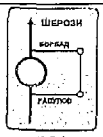
 4.2.1 Объезд препятствия справа	 4.2.2 Объезд препятствия слева	 4.2.3 Объезд препятствия справа или слева	 4.3 Круговое движение	 4.4 Движение легковых автомобилей	 4.5.1 Велосипедная дорожка
 4.5.2 Конец велосипедной дорожки	 4.6.1 Пешеходная дорожка	 4.6.2 Конец пешеходной дорожки	 4.7 Ограничение минимальной скорости	 4.8 Конец зоны ограничения минимальной скорости	 4.9.1 Направление движения транспортных средств с опасными грузами
 4.9.2		 4.9.3			
4.9.1 – налево. 4.9.2 – прямо. 4.9.3 – направо.					

## 5. Информационно-указательные знаки

 5.1 Автоматристра	 5.2 Конец автоматристры	 5.3 Дорога для автомобилей	 5.4 Конец дороги для автомобилей
 5.5 Дорога с односторонним движением	 5.6 Конец дороги с односторонним движением	 5.7.1 Выезд на дорогу с односторонним движением	 5.7.2 Выезд на дорогу с односторонним движением
 5.8.2 Направления движения по полосе		 5.8.3 Начало полосы	
		 5.8.4 Направления движения по полосе	

 5.8.5 Конец полосы	 5.8.6 Направление движения по полосе	 5.8.7 Направление движения по полосе	 5.8.8 Направление движения по полосе
 5.8.9 Число полос	 5.9 Полоса для маршрутных транспортных средств	 5.10.1 Дорога с полосой для маршрутных транспортных средств	 5.10.2 Выезд на дорогу с полосой для маршрутных транспортных средств
 5.10.4 Конец дороги с полосой для маршрутных транспортных средств	 5.11.1 Место для разворота	 5.11.2 Зона для разворота	 5.12 Место остановки автобуса и (или) троллейбуса
			 5.13 Место остановки трамвая




















 5.14 Место стоянки легковых такси	 5.15 Место стоянки	 5.16.1 Пешеходный переход	 5.17.1 Подземный пешеходный переход
 5.17.3 Надземный пешеходный переход	 5.17.4 Надземный пешеходный переход	 5.18 Рекомендуемая скорость	 5.19.1 Туннель
 5.19.2 Туннель	 5.19.3 Туннель	 5.20.1 Предварительный указатель направлений	

 5.20.2 Предварительный указатель направления	 5.20.3 Схема движения	 5.21.1 Указатель направлений
 5.21.2 Указатель направления	 5.22.1 Начало населенного пункта	 5.23.1 Конец населенного пункта
 5.24 Начало границы населенного пункта	 5.25 Конец границы населенного пункта	 5.26 Наименование объекта
 5.27 Указатель расстояний	 5.28 Километровый знак	
 5.29.1	 5.29.2 Номер маршрута	
 5.30.1 Направление движения для грузовых автомобилей	 5.30.2	 5.30.3
 5.31 Схема объезда		






















 5.32.1	 5.32.2	 5.32.3	 5.33 Стоп-линия	
<p>Направление объезда</p>				
 5.34.1	 5.34.2	 5.35 Реверсивное движение	 5.36 Конец реверсивного движения	 5.37 Выезд на дорогу с реверсивным движением
<p>Предварительный указатель перестроения на другую проезжую часть</p>				
 5.38 Жилая зона	 5.39 Конец жилой зоны	 5.40 Искусственная неровность	 5.41 Зона с ограничением стоянки	 5.42 Конец зоны с ограничением стоянки
 5.43 Зона регулируемой стоянки	 5.44 Конец зоны регулируемой стоянки	 5.45 Зона с ограничением максимальной скорости	 5.46 Конец зоны с ограничением максимальной скорости	 5.47 Пешеходная зона
			 5.48 Конец пешеходной зоны	
 5.49 Общие ограничения максимальной скорости		 5.50 Полоса аварийной остановки	 5.51.1 Платная дорога	
			 5.51.2 Конец платной дороги	
 5.53.1	 5.53.2	 5.54.1 5.54.2 Направление движения к аварийному выходу		















































## 6. Знаки сервиса

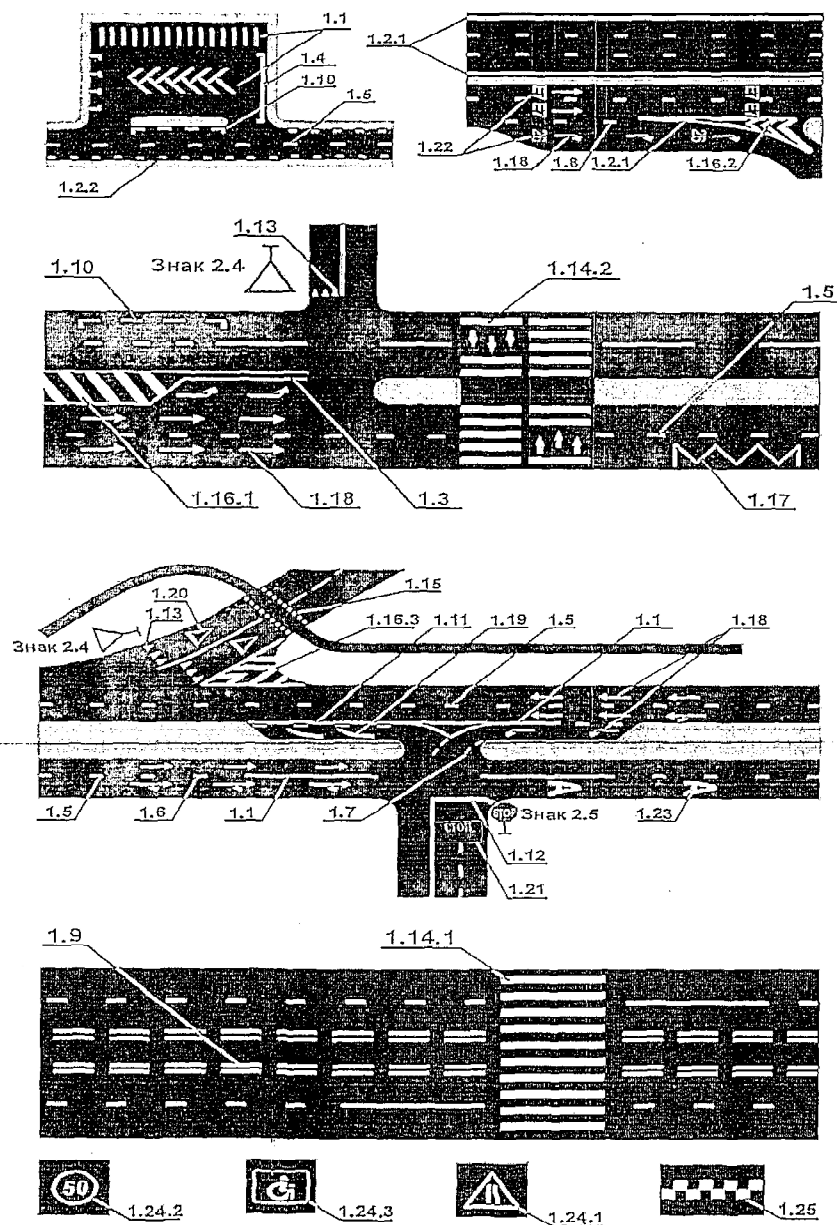
					
6.1 Пункт первой медицинской помощи	6.2 Больница	6.3.1 Автозаправочная станция	6.3.2	6.3.3	6.4 Техническое обслуживание автомобилей
					
6.5 Мойка автомобилей	6.6 Телефон	6.7 Пункт питания	6.8 Питьевая вода	6.9 Гостиница или мотель	
					
6.10 Кемпинг	6.11 Место отдыха	6.12 Пост ГАИ	6.13 Милиция	6.14 Пункт контроля международных автомобильных перевозок	
					
6.15 Бассейн или пляж	6.16 Туалет	6.17 Огнетушитель			

## 7. Знаки дополнительной информации (таблички)

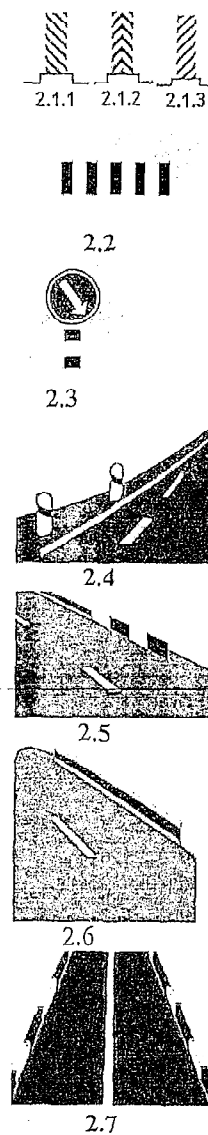
									
7.1.1	7.1.2	7.1.3	7.1.4	7.2.1	7.2.2	7.2.3	7.2.4	7.2.5	7.2.6
Расстояние до объекта				Зона действия					
									
7.3.1	7.3.2	7.3.3	7.4.1	7.4.2	7.4.3	7.4.4	7.4.5	7.4.6	7.4.7
Направления действия			Вид транспортного средства						
									
			7.5.1 Субботние, воскресные и праздничные дни						

						
7.5.2 Рабочие дни	7.5.3 Дни недели	7.5.4	7.5.5	7.5.6	7.5.7	7.5.8
Время действия						
						
7.6.1	7.6.2	7.6.3	7.6.4	7.6.5	7.6.6	7.6.7
Способ постановки транспортного средства на стоянку						
						
7.7 Стоянка с переводом двигателем	7.8 Платные услуги	7.9 Ограничение продолжительности стоянки	7.10 Место для осмотра автомобилей	7.11 Ограничение разрешенной максимальной массы		
						
7.12 Опасная обочина	7.13 Направление главной дороги	7.14 Полоса движения	7.15 Пешеходы - инвалиды по зрению	7.16 Влажное покрытие		
						
7.17 Инвалиды	7.18 Кроме инвалидов	7.19 Класс опасного груза	7.20.1 Тип тележки транспортного средства	7.20.2		
						
7.21.1 Вид маршрутного транспортного средства	7.21.2	7.21.3	7.22.1 Препятствие	7.22.2	7.22.3	7.23 Количество опасных поворотов
						
7.25 Нанесение разметки	7.26 Экстренная помощь	7.27.1	7.27.2	7.27.3	7.27.4	7.28
Вид опасности						
						
7.28 Фото-видеофиксация						





















# ДОРОЖНАЯ РАЗМЕТКА 1. Горизонтальная дорожная разметка:



## 2. Вертикальная дорожная разметка



Опознавательные знаки транспортных средств

 Автопоезд	 Знак аварийной остановки	 Шины	 Учебное транспортное средство	 Ограничение скорости
 Перевозка детей	 Инвалид по слуху	 Тихоходное транспортное средство	 Крупногабаритный груз	 Длинномерное транспортное средство
 1. Опасный груз 1. Международный перевозок 2. Иные перевозки	 2.	 Знак опасности	 Тяжеловесное транспортное средство	 Колонна
 Отличительный знак транспортного средства Республики Таджикистан	 Инвалид	 Такси	 Врач	 Опознавательный знак транспортного средства
 Перевозка людей	 Водитель женщина			

